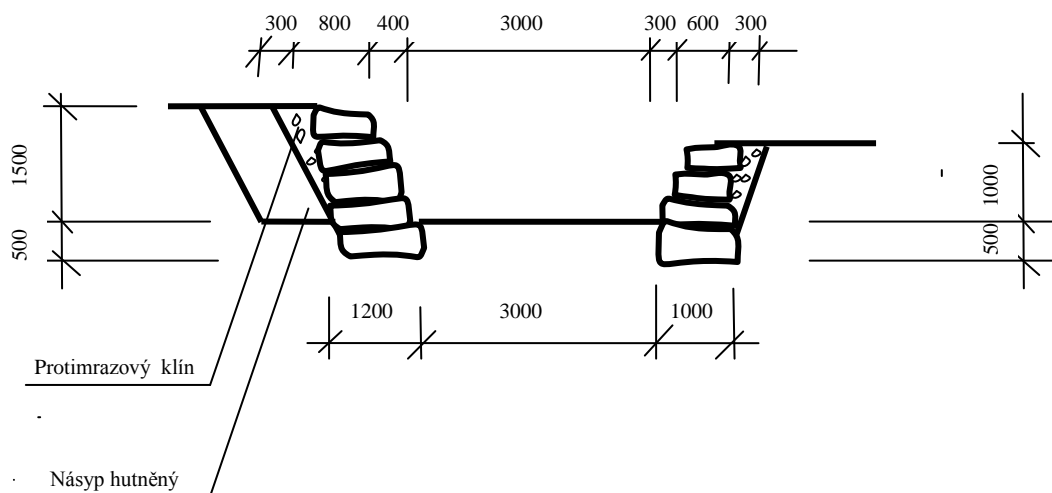
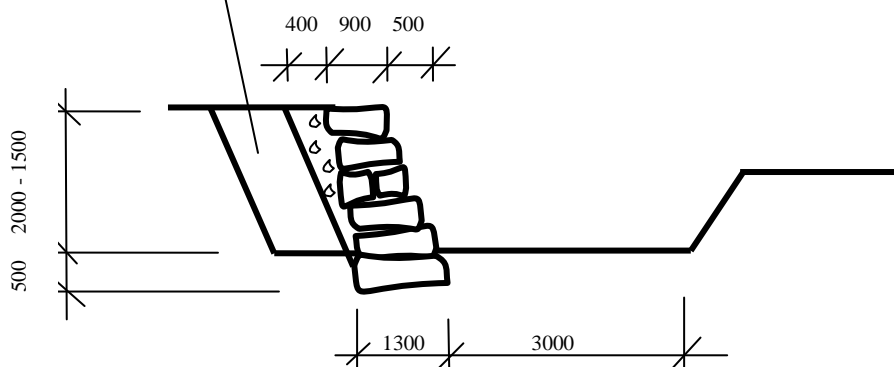


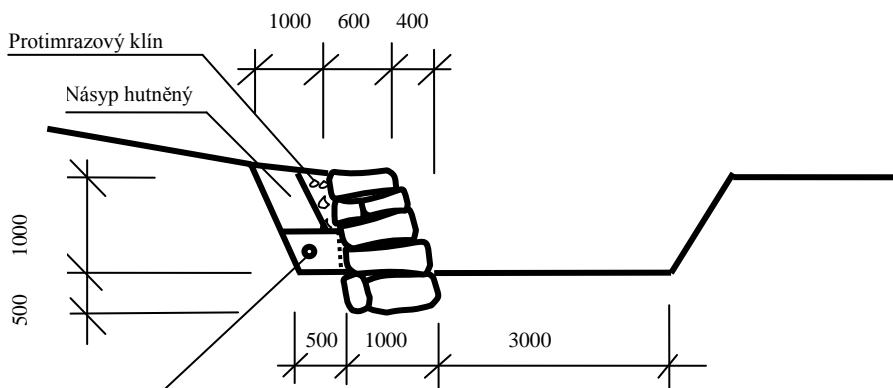
ŘEZ HM 0,14 – 0,18



ŘEZ HM 010 – 0,14



ŘEZ HM 0,00 – 0,10



Kabel obnažený při povodni, obsypat pískem 0,5x0,5x10 m, nad kabel položit výstražnou folii, obsyp oddělit od zidky geotextilií

Projektant: Ing. Jan Kubát		Formát: A4
Pod Parkem 740 54301 Vrchlabí 1		Datum: 8/2014
Akce:		Stupeň: Prováděcí dokumentace
PŠ 6/2013 Lysečinský potok sesuv u čp.3		Č. přílohy: 6
Příloha: Vzorové příčné řezy HM 0,00 – 0,18		Měřítko: 1:100
Objednatel: Správa KRNAP	Katastr.	Obec. Horní Lysečiny